

**propuneri de organizare urbanistica - strategii de dezvoltare spatia - INTRAVILAN SI EXTRAVILAN**

CONTEXTUL TERITORIAL SI SUPRATERITORIAL  
**COMUNA TARCEA**  
dezvoltare pe fondul turismului de tranzit si turismului local

**ELEMENTE POTENTIALE DE INTERES LOCAL / ZONAL SI/SAU INTERZONAL / OBIECTIVE DE UTILITATE PUBLICA**

**CAI DE CIRCULATIE RUTIERA PRIMA ETAPA SI ETAPE DE PERSPECTIVA**

**AXE SI TRASEE MAJORE**

- TRASEE STRAZI PRINCIPALE COLECTOARE
- TRASEE RUTIERE DE LEGATURA IN SPAZIUL TERITORIAL SI SUPRATERITORIAL

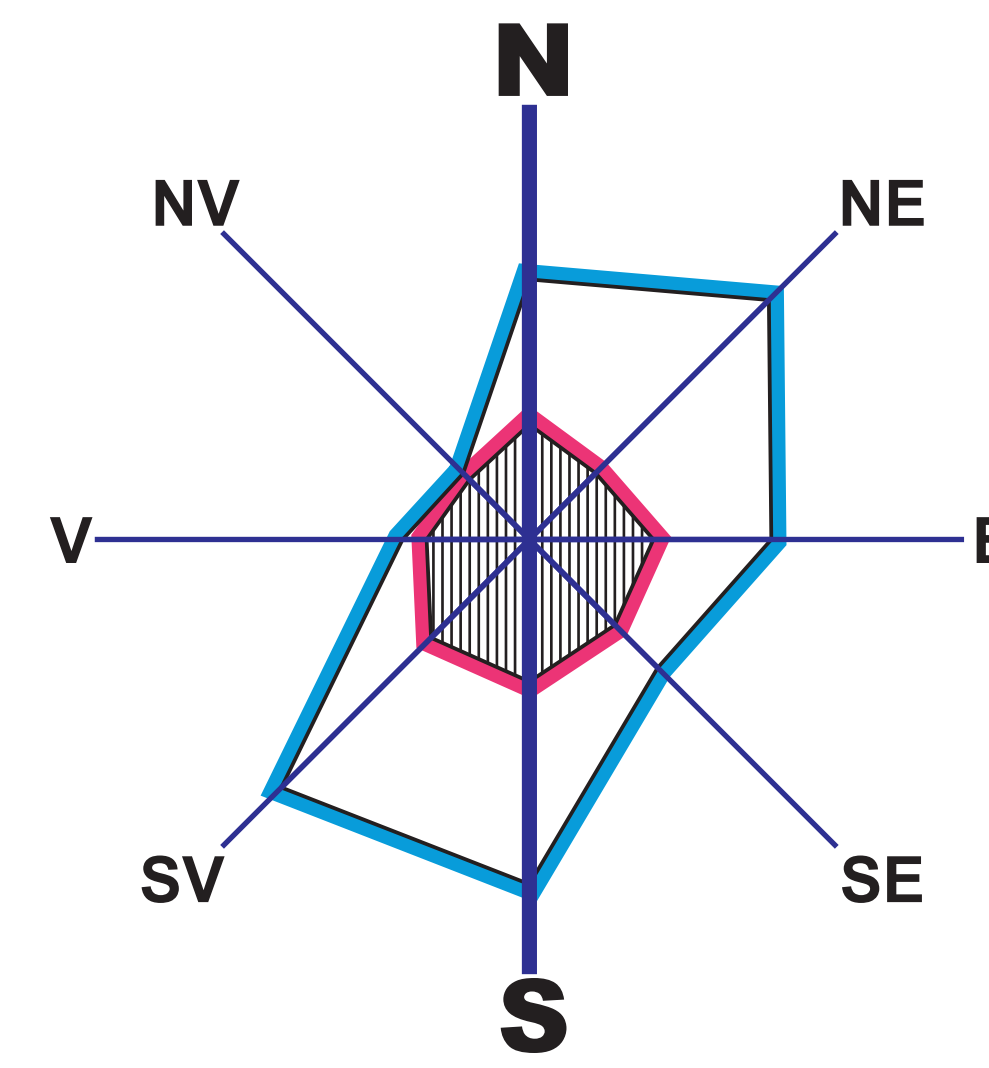
INTERSECTII / PRINCIPALE NODURI DE CIRCULATIE / DRUMURI / ZONE DE DRUM / PODURI / PODETE / PASARELE PIETONALE  
ZONE CARE NECESITA AMENAJARI

**PRIORITATI DE AMENAJARE**

**ZONE CU POTENTIAL STRATEGIC TERMEN MEDIU SI LUNG DE REALIZARE INTRE 10 SI 20 ANI**

- SU** STUDII URBANISTICE PENTRU DEZVOLTARE ZONA CU SPAII CAZARE / AGREMENT / SERVICII
- SU** STUDII URBANISTICE PENTRU DEZVOLTARE ZONA CASE DE VACANTA / PENSIUNI
- SU** STUDII URBANISTICE PENTRU DEZVOLTARE ZONE TURISTICE - TRANZIT / AGREMENT
- CG** CENTRE DE INTERES GENERAL / CENTRE COMPLEXE SOCIO-ECONOMICE / CENTRE DE UTILITATE PUBLICA / CENTRE TURISTICE / CENTRE DE AGREMENT / SPORT / ODIHNA / CENTRE DE MUNCA / PORTI DE ACCES IN LOCALITATE

**DIRECTIE DE DEZVOLTARE SPATIALA**



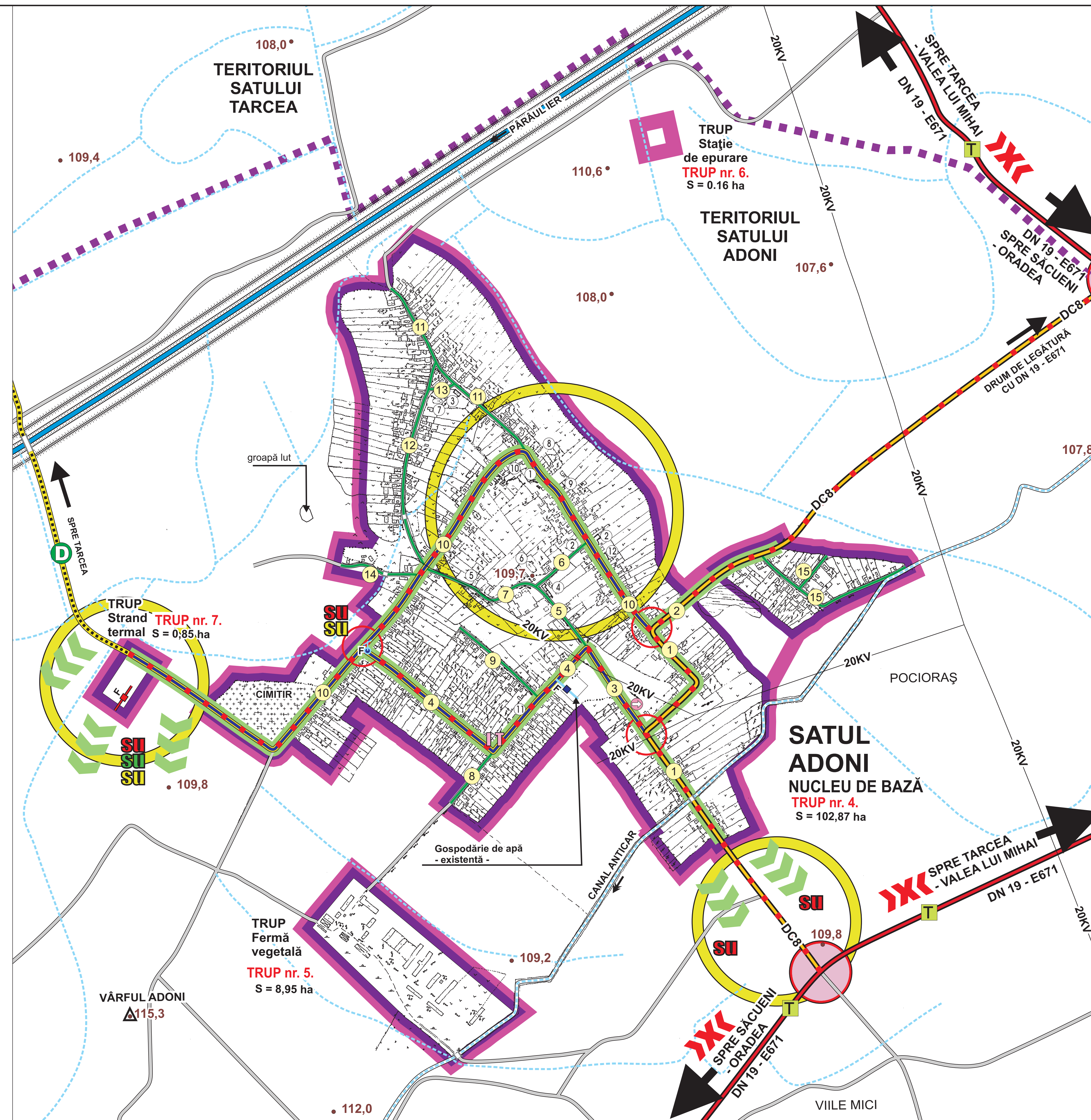
**REGIMUL EOLIAN**  
FRECVENȚA ȘI INTENSITATEA MEDIE ANUALĂ

Direcție	N	NE	E	SE	S	SV	V	NV
Frecvență %	8,6	11,2	8,0	6,0	11,4	11,6	4,2	3,1
Viteza (m/s)	3,8	3,1	4,1	4,0	4,7	4,6	3,4	2,8

REPREZENTARE GRAFICĂ  
- FRECVENȚA (VÂNT DOMINANT 1% = 2mm)  
- INTENSITATE (VITEZA 1m/s = 2mm)

**INSTITUȚII ȘI SERVICII PUBLICE**

- INVĂȚĂMÂNT / CULTURĂ**
- ȘCOALA GENERALĂ CLASELE 1 - VIII
  - ȘCOALA GENERALĂ CLASELE 1 - IV
  - GRĂDINIȚĂ CU PROGRAM NORMAL
  - CĂMIN CULTURAL
- CULTE**
- BISERICA ORTODOXĂ
  - BISERICA ROMANO - CATOLICĂ "SFANTA TREIME" - 1786-1789
  - BISERICA REFORMATĂ
- SĂNĂTATE**
- DISPENSAR MEDICAL UMAN
  - COMERT - SERVICII PUBLICE
- ALTE**
- BODEGĂ
  - BAR
  - BRUTĂRIE
  - DEPOZIT CEREALE



**PUG plan urbanistic general COMUNA JUDEȚ BIHOR TARCEA**

**SAT ADONI reglementari urbanistice cai de circulatie sc. 1: 10000 rutiera si de transport**

**TABEL CENTRALIZATOR ÎNCADRARE STRĂZI - sat ADONI**

CATEGORIA DE STRĂZI	SITUAȚIA EXISTENTĂ			TOTAL LUNGIME PE CATEGORII	SITUAȚIA PROPUȘA ETAPA 1			TOTAL LUNGIME PE CATEGORII
	MODERNIZATE (asfalt, beton, pavaj)	NEMODERNIZATE pietruite	NEMODERNIZATE pământ		MODERNIZATE (asfalt, beton, pavaj)	NEMODERNIZATE pietruite	NEMODERNIZATE pământ	
DN / DJ / DC	0	1100	0	1100	1100	0	0	1100
DRUMURI ÎN TRAVERSAREA LOCALITĂȚII	0	0	2980	2980	2980	0	0	2980
STRĂZI PRINCIPALE	0	0	2995	2995	0	2995	0	2995
STRĂZI SECUNDARE	0	1100	5975	7075	4080	2995	0	7075
<b>TOTAL</b>	<b>0</b>	<b>1100</b>	<b>5975</b>	<b>7075</b>	<b>4080</b>	<b>2995</b>	<b>0</b>	<b>7075</b>
%	0,00	15,55	84,45	100	57,67	42,33	0	100

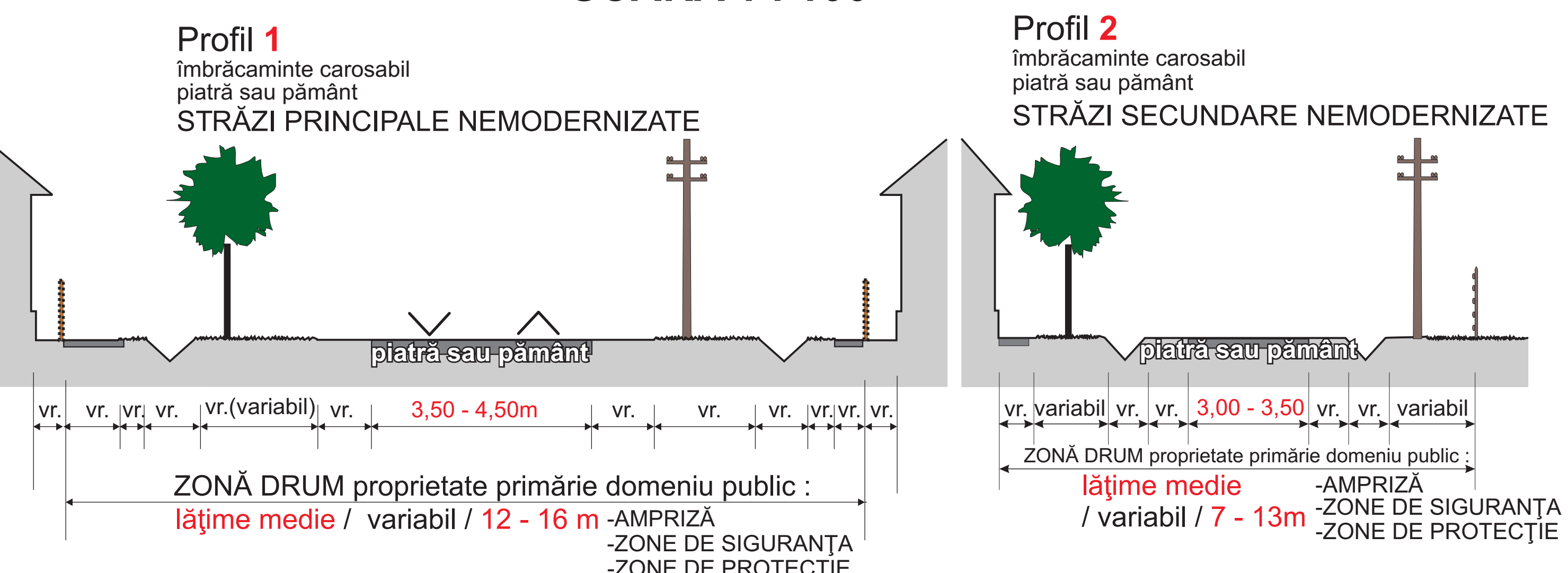
**LEGENDA**

- DELIMITARE ADMINISTRATIVĂ ÎN TERITORIUL UAT
- LOCALITĂȚI APARTINĂTOARE
- LIMITĂ TERITORIUL INTRAVILAN EXISTENT / PUG PRELIMINAR 2001 - cu modificări și completări ulterioare
- LIMITĂ TERITORIUL INTRAVILAN PROPUȘ / PUG REACTUALIZAT / cu valabilitate conform prevederilor legale
- APE / CANALE DE DESECCARE / CANALE PLUVIALE
- LINII ELECTRICE AERIE NE - 20KV
- STRĂZI SECUNDARE / STRĂZI PRINCIPALE
- DRUMURI DE LEGĂTURĂ ÎN TERITORIUL
- ZONE FĂNTĂNI PUBLICE APĂ POTABILĂ


**SITUAȚIA EXISTENTĂ elemente caracteristice / disfuncționalități**

- INDICATIV STRADĂ
- DRUM NAȚIONAL
- DRUM COMUNAL
- STRĂZI PRINCIPALE / colectoare NEMODERNIZATE
- STRĂZI SECUNDARE NEMODERNIZATE
- TRASEU DE TRANSPORT ÎN COMUN

**REȚEAUA DE CIRCULATIE RUTIERA PROFILURI TRANSVERSALE CARACTERISTICE EXISTENTE SCARA 1 : 100**



**PROFILURI TRANSVERSALE CARACTERISTICE PROPUSE PENTRU DEZVOLTAREA DE PERSPECTIVĂ ZONALĂ ȘI LA NIVEL DE LOCALITATE CONFORM STRATEGII PUG sat ADONI SCARA 1 : 100**



**PROPUNERI CORELATE priorități - reglementări - PRIMA ETAPĂ -**

- STRĂZI SAU DRUMURI DE LEGĂTURĂ / CARE NECESITĂ MODERNIZARE / REFACERE CAROSABIL / AMENAJARE / REAMENAJARE / CU INTERDICȚII TEMPORARE ȘI URMĂRIREA REGULAMENTULUI / REGLAMENTĂRI OR PUG / OBIECTIVELOR STRATEGICE PROPUSE PENTRU DEZVOLTAREA LOCALITĂȚII
- PRIORITĂȚI DE AMENAJARE / INTERSECTII / DRUMURI / ZONE DE DRUM / PODURI / PODETE / PASARELE PIETONALE
- INTERDICȚIE TEMPORARĂ DE CONSTRUIRE PÂNĂ LA ELABORAREA STUDIILOR DE SPECIALITATE PE BAZĂ DE REGLAMENTARI ȘI STRATEGII P.U.G. (MODERNIZARE și/sau AMENAJARE / DRUMURI / INTERSECTII / PODURI)

**NOTĂ după obținerea AVIZULUI / prin HCL TARCEA nr. 21 din 21 martie 2008 / pentru documentația de verificare / ETAPA I anul 2007 / ultimele date convenite pentru anul 2008 / conform art. 1 / alin.1/ litera a și b din AVIZ / au fost primite de proiectant de la beneficiar în februarie 2009 pentru completări cu modificări și reactualizări din FAZA : - PUG propriu zis**

**PROPUNERI CORELATE priorități - reglementări - PRIMA ETAPĂ ȘI ETAPE DE PERSPECTIVĂ -**

ELABORARE OBLIGATORIE DE STUDII ANALITICE ȘI DE FEZABILITATE PENTRU CIRCULAȚIA PRINCIPALĂ CORELATE CU:

- REALIZAREA REȚELOR TEHNICO-EDILITARE (apă, etc.)
- URMĂRIREA OBIECTIVELOR STRATEGICE PROPUSE PENTRU DEZVOLTAREA LOCALITĂȚII
- REGULAMENT P.U.G.
- POSSIBILITATE REALIZĂRI UNEI REȚELE LOCALE DE TRANSPORT ÎN COMUN

ZONE DE CONSTRUCȚII ȘI AMENAJĂRI RUTIERE / PARCAJE / STAȚIE TRANSPORT ÎN COMUN

**NOTĂ PREZENTUL STUDIU COMPLETEAZĂ CU MODIFICĂRI / REACTUALIZĂRI / FAZA : PUG PRELIMINAR prin cumularea cu FAZA : - PUG propriu zis**

**ETAPA II / III / ediție / - 15 martie 2011 - în 3 exemplare / completări cu modificări și reactualizări**

**COORDONATOR / ELABORATOR DOCUMENTAȚIE**  
arhitect - urbanist  
Victoria Covrig-Otpelea

**VERIFICATOR STUDIU**  
arhitect - urbanist  
Mihaela Unița

**PROIECTANT**  
S.C. EDIMO S.R.L.  
ORADEA

**CONTRACT NR. 25/2007**  
SCARA 1:10000

**REGLEMENTĂRI URBANISTICE**  
reglementări urbanistice  
reglementări urbanistice  
reglementări urbanistice

**ARHITECT GRUP**  
S.C. EDIMO S.R.L. - 38500 Avea Săfăraș nr. 2 / 051 61 61 61  
ORADEA - JUDEȚ BIHOR